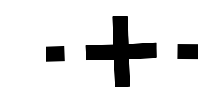



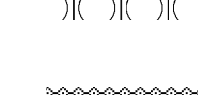


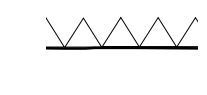





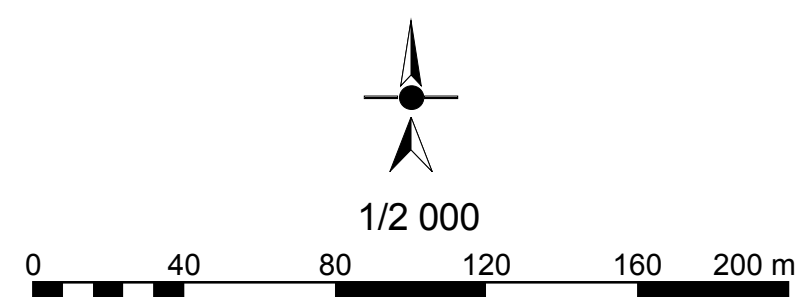



LEGENDE

-  Limite communale
-  Limite de zone
-  Limite de secteur
-  Espace boisé classé
-  Espace arboré protégé
-  Emplacement réservé
-  Règle architecturale particulière
-  Chemin à conserver
-  Élément patrimonial identifié
-  Élément patrimonial identifié linéaire
-  Plantation à réaliser
-  Marge de recul



Commune de MORFONTAINE



Plan Local d'Urbanisme
Révision

D - Zonage 1/2000è planche 1

Document conforme à celui annexé
à la délibération du Conseil Municipal
en date du
approuvant la révision
du Plan Local d'Urbanisme
Le Maire

